

معرفی کتاب

پژوهشی پیرامون طرح‌های تفضیلی شهری با تأکید بر کاربری‌های آموزشی و بهداشتی - درمانی مؤلف: دکتر محمدرحیم رهنما



رهنما، محمدرحیم
پژوهشی پیرامون تحقق طرح‌های تفضیلی شهری با تأکید بر کاربری‌های
آموزشی و بهداشتی - درمانی / محمدرحیم رهنما، مشهد: جهاد دانشگاهی
مشهد؛ ۳۵۴: علوم انسانی؛ ۵۳)
فهرست‌نویسی بر اساس اطلاعات فیبا
ISBN964-324-162-9
کتابنامه: ص [۱۷۳] - ۱۷۶.
۱. شهرسازی. ۲. شهرسازی - طرح و برنامه‌ریزی. الف. عباس‌زاده
غلامرضا، نویسنده همکار. ب. امیر فخریان، مصطفی، نویسنده
همکار. ج. اکبرزاده ابراهیمی، محمدحسن، نویسنده همکار. د. براتی،
مهدی، نویسنده همکار. ه. جهاد دانشگاهی مشهد و . عنوان
۴ پ ۹۸ / ۱۶۶ HT ۳۰۷/۱۲۱۶

اصولاً در نظام برنامه‌ریزی شهری نکته‌ی مهمی که پیش روی فرآیند برنامه‌ریزی و حرفه برنامه‌ریزان قرار دارد، این است؛ که چگونه برنامه‌ریزان شهری بر تصمیم‌گیری در خصوص محیط فیزیکی شهر و طرح‌های تفضیلی شهری اثرگذار باشند. کتاب پژوهشی پیرامون طرح‌های تفضیلی شهری با تأکید بر کاربری‌های آموزشی و بهداشتی - درمانی توسط دکتر محمدرحیم رهنما تألیف شده و به وسیله انتشارات جهاد دانشگاهی مشهد به چاپ رسیده است.

هدف از تدوین آن ضمن بیان سابقه، اهمیت، تئوری‌ها، تجربه و الگوهای برنامه‌ریزی کاربری اراضی شهری، به طور مشخص به ارزیابی میزان تحقق کاربری‌های شهری (آموزشی، بهداشتی - درمانی و ورزشی) در طرح تفضیلی کلانشهر مشهد به عنوان یک نمونه موردی با استفاده از سیستم اطلاعات جغرافیایی (GIS) پرداخته است.

مجموعه‌ی فوق‌الذکر شامل پنج فصل می‌باشد که در فصل اول به مفهوم برنامه‌ریزی و تحولات آن پرداخته شده است. در فصل دوم این کتاب به تئوری‌ها و تجربیات برنامه‌ریزی کاربری اراضی در جهان اشاره شده است. فصل سوم سابقه کاربری اراضی شهری و ارزیابی آن در ایران را بررسی نموده است. در فصل چهارم سابقه کاربری اراضی شهری و ارزیابی آن در کلانشهر مشهد و بالاخره فصل پنجم به جمع‌بندی و پیشنهادات در راستای برنامه‌ریزی بهینه کاربری اراضی می‌پردازد. علاقه‌مندان به موضوعات طرح‌های تفضیلی شهری و همچنین مباحث شهری می‌توانند از این کتاب استفاده نمایند.

شبیه‌سازی چشم‌اندازهای شهری در محیط GIS


مؤلف: دکتر علی شجاعیان



شجاعیان، علی، ۱۳۵۳
 شبیه‌سازی چشم‌اندازهای شهری در محیط GIS / علی شجاعیان
 شرکت پردازش و برنامه ریزی شهری، ۱۳۸۷.
 ۹۴ص. مصور، جدول، نمودار
 بها: ۳۵۰۰۰ ریال
 978-964-7943-65-9
 فهرست‌نویسی بر اساس اطلاعات فیپا
 عنوان اصلی: Urban landscape simulation via GIS
 شماره کتابشناسی ملی: ۱۲۰۵۰۳
 ناشر: تهران، خیابان موحد دانش (اقدسیه) تقاطع بدیعی، شماره ۴۰
 صندوق پستی: ۵۹۷-۱۹۵۷۵ تلفن: ۲۲۲۹۶۹۶۹ فاکس: ۲۲۲۹۵۹۸۹

امروزه بیش از پیش امکان تجزیه و تحلیل سیستم‌های شهری با عینیت بخشی به فضاهای سه بعدی در محیط‌هایی مانند GIS فراهم شده است. در GIS تحلیل‌های سه بعدی اغلب در قالب مدل رقومی ارتفاع (DTM) انجام می‌گیرد. از طرفی سهم عمده ای از تحلیل‌های بعد سوم به صورت مستقیم یا غیر مستقیم به عوارضی برمی‌گردد که انسان ساخت است، عوارضی که در دانش‌های گوناگون چون معماری، شهرسازی، عمران، طراحی، برنامه‌ریزی شهری و روستایی و غیره مورد مطالعه و تحلیل قرار می‌گیرند. کتاب شبیه‌سازی چشم‌اندازهای شهری در محیط GIS که توسط دکتر علی شجاعیان عضو هیئت علمی دانشگاه شهید چمران اهواز تألیف شده، شامل دو بخش می‌باشد. در بخش نخست مباحث نظری و تئوری‌های مربوط به شبیه‌سازی مورد بحث قرار گرفته است. این بخش شامل پنج فصل ابتدایی کتاب است. فصل نخست به شبیه‌سازی و خصوصیات آن می‌پردازد. در فصل دوم دنیای مجازی و رابطه آن با شبیه‌سازی شهری آمده است. فصل سوم به تجسم‌سازی و بررسی ابعاد آن پرداخته است. فصل چهارم رابطه‌ی GIS و شبیه‌سازی را به بحث گذاشته و در فصل پنجم نیز مفاهیم و ویژگی‌های شبیه‌سازی شهری تشریح شده است. در بخش واپسین نیز طریقه مدل‌سازی چشم‌اندازها و فضاهای فیزیکی در GIS بصورت عملیاتی تشریح گردیده، که فصل‌های ششم و هفتم را شامل می‌شود. فصل ششم خصوصیات و ویژگی‌های برنامه Sitebuilder 3D را مورد مذاقه قرار داده و هفتمین فصل به اجرای نرم‌افزاری شبیه‌سازی شهری به وسیله Sitebuilder و در برنامه ArcGIS پرداخته شده است. در مجموع، این کتاب فضایی را برای علاقمندان به تحلیل‌های سه بعدی بدون آنکه نیاز به برنامه‌نویسی یا مهارت در بکارگیری برنامه‌های پیچیده داشته باشند، باز کرده و در عین حال نه تنها مطالعات و پژوهش‌های آکادمیک بلکه سهیل تصمیم‌گیری مدیران شهری و اجرای طرح‌هایی که به صورت دو بعدی ملموس نیستند، را نیز فراهم می‌کند.

دستیابی به شکل پایدار شهری روش‌ها و استراتژی‌ها
نویسندگان: کاتی ویلیامز، الیزابت برتون، مایک جنکز
مترجم: دکتر محمدهادی خلیل‌نژادی




ویلیامز، کتی
 دستیابی به شکل پایدار شهری روش‌ها و استراتژی‌ها
 نویسندگان (کاتی ویلیامز، الیزابت برتون، مایک جنکز) / ترجمه و آراز
 مرادی مسیحی . شرکت پردازش و برنامه‌ریزی شهری ۱۳۸۳-۱۳۸۷
 ۲ ج. مصور، نقشه، جدول، نمودار
 بها: ۲۵۰۰۰ ریال (ج. ۱). ۳۷۰۰۰ ریال.
 ج ۲. ۵-۵۰-۷۹۴۳-۹۶۴-۹۷۸ مترجم جلد دوم محمدهادی خلیل‌نژادی
 مندرجات: ج. ۱. شکل پایدار شهری و حمل و نقل. ج. ۲. روش‌ها و استراتژی‌ها
 عنوان اصلی: Achieving Sustainable Urban Form , 2000
 کتابشناسی ملی: ۲۸۷۷۱-۸۳ م
 ناشر: تهران، خیابان موحد دانش (اقدسیه) تقاطع بدیعی- شماره ۴۰
 صندوق پستی: ۵۹۷-۱۹۵۷۵ تلفن: ۲۲۲۹۶۹۶۹ فاکس: ۲۲۲۹۵۹۸۹

کتاب دستیابی به شکل پایدار شهری روش‌ها و استراتژی‌ها در واقع مکمل کتاب دستیابی به شکل پایدار شهری که در سال ۱۳۸۳ توسط شرکت پردازش و برنامه‌ریزی شهری به چاپ رسیده، اطلاعات مفیدی را در خصوص روش‌ها و استراتژی‌های دستیابی به شکل شهر پایدار، در اختیار خوانندگان محترم قرار می‌دهد. در این کتاب، مثال‌هایی از روش‌ها و استراتژی‌های دستیابی به شکل پایدار شهری مطرح و معرفی شده است. در فصول مختلف این کتاب که شامل مجموعه مقالاتی درباره توسعه پایدار شهری است، به وضوح بیان می‌شود که برای دستیابی به شکل پایدار شهری راه‌های مختلفی وجود داشته و طیفی از راه‌حل‌ها را در برمی‌گیرد. منجمله راه‌حلی که جامعه تعیین می‌کند یا طراحی‌هایی که با کمک کامپیوتر انجام گرفته یا مدل‌های خاص مانند طرح "شهر تپه‌ای" و غیره. در عین حال راه‌حلی که در این کتاب ارائه شده‌اند در قالب شرح طرح‌هایی است که سعی‌شان تکیه بر حداقل یکی از شاخص‌های توسعه پایدار بوده است. این مجموعه مقالات توسط محمدهادی خلیل‌نژادی ترجمه و توسط شرکت پردازش و برنامه‌ریزی شهری منتشر شده است و می‌تواند راهنمایی خوبی برای محققان شهری، دانشجویان رشته‌های جغرافیا و برنامه‌ریزی شهری، شهرسازی و غیره باشد.

فضاهای عمومی و خصوصی شهر

نویسنده: دکتر علی مدنی پور

مترجم: دکتر فرشاد نوریان



مدنی پور، علی، ۱۳۳۳
 فضاهای عمومی و خصوصی شهر/ نویسنده علی مدنی پور، مترجمه
 فرشاد نوریان- تهران شرکت پردازش و برنامه ریزی شهری، ۱۳۸۷.
 ۲۸۸ ص. مصور
 بها: ۴۲۰۰۰ ریال
 ۹۷۸-۹۶۴-۷۹۴۳-۵۵-۰
 فهرست نویسی بر اساس اطلاعات فیپا
 عنوان اصلی: Public and private spaces of the city, c2003
 موضوع: فضا در معماری- جنبه های روانشناسی
 شماره کتابشناسی ملی: ۱۰۷۷۱۱۴۳
 ناشر: تهران، خیابان موحّد دانش (اقدسیه) تقاطع بدیعی- شماره ۴۰
 صندوق پستی: ۱۹۵۷۵-۵۹۷
 تلفن: ۲۲۲۹۶۹۶۹ فاکس: ۲۲۲۹۵۹۸۹


اصولاً یکی از ویژگی های اصلی در کارکردهای فرهنگی و اجتماعی، جوامع مختلف چگونگی تقسیم جامعه به عرصه های عمومی و خصوصی است. از قدیمی ترین سکونتگاهها تا کلانشهرهای کنونی، این تقسیم بندی ها در فضای شهری قابل مشاهده است. در واقع این گونه کارکردها هم ارتباطات اجتماعی را منعکس کرده و هم شکل می دهند. اما این تقسیمی ساده و صرفاً متضاد نیست، و طیف وسیع تری را در برمی گیرد که دامنه ای از خصوصی ترین تا عمومی ترن عرصه های جامعه و فضاهای شهری را در بر می گیرد، که با پیچیدگی زندگی در شهرهای معاصر، این عرصه ها و ارتباط متقابلشان با یکدیگر پیچیدگی بیشتری نیز می یابد.

کتاب فضاهای عمومی و خصوصی شهر تألیف دکتر علی مدنی پور استاد ایرانی الاصل دانشگاه نیوکاسل انگلستان است که توسط دکتر فرشاد نوریان عضو هیأت علمی دانشگاه تهران ترجمه و توسط شرکت پردازش و برنامه ریزی شهری منتشر شده است. در این کتاب سعی بر آن بوده که عرصه های عمومی و خصوصی شهر در مقیاس های مختلف تحلیل شود. در یکسوی طیف، فضای ذهنی انسان قرار دارد، که از همه پنهان است و در واقع خصوصی ترین فضای ممکن است و در سوی دیگر این طیف فضاهای شلوغ و پرغوغای شهری است، که در معرض دید همه قرار دارد و عمومی ترین جای شهر است. در میان این دو انتها، فضاهای مختلف شهری واقع شده اند که هر کدام درجه ای از عمومی بودن و خصوصی بودن دارند. این کتاب مشتمل بر ۸ فصل می باشد که در فصل اول به فضای شخصی بدن، فصل دوم به فضای انحصاری ملک، فصل سوم فضای صمیمی خانه، فصل چهارم به استفاده از فضای بین شخصی برای معاشرت با دیگران، فصل پنجم به فضای جمعی در محله، فصل ششم فضای کالبدی و نهادینه شده در محیط اشتراک، فصل هفتم به فضای غیرشخصی و در نهایت در فصل آخر به فضاهای خصوصی و عمومی شهر پرداخته شده است. مطالعه این کتاب برای دانشجویان رشته های جغرافیا و برنامه ریزی شهری، شهرسازی، معماری و همچنین سایر علاقمندان به مباحث شهری توصیه می شود.

رودخانه‌ها و دشت‌های سیلابی جلد اول دینامیک و فرآیندها

نویسنده: جان اس. بریج

مترجمان: دکتر محمدحسین رضایی‌مقدم، دکتر مهدی ثقفی



رودخانه‌ها و دشت‌های سیلابی / جان اس. بریج؛ ترجمه محمدحسین رضایی مقدم، مهدی ثقفی. - تهران: سازمان مطالعه و تدوین کتب علوم انسانی دانشگاهها (سمت)، ۱۳۸۷.

ج.: جدول، مصور، نقشه، نمودار - («سمت»؛ ۱۱۹۶؛ جغرافیا؛ ۷۵)

ISBN978-364-530-274-8

بها: ۴۶۵۰۰ ریال

فهرست‌نویسی بر اساس اطلاعات فیپا

عنوان اصلی:

Rivers and Floodplains: Forms, Processes, and Sedimentary Record, c2003

مندرجات: ج. ۱. دینامیک و فرآیندها.

۱- رودها ۲- رسوب ۳- دشت‌های سیلابی. الف. رضایی‌مقدم، محمدحسین، مترجم. ب. ثقفی، مهدی، مترجم. ج. سازمان مطالعه و تدوین کتب علوم انسانی دانشگاهها (سمت) د. عنوان.

۴۹ ب / ۱۲۰۳/۲ GB ۵۵۱/۴۸۳. کتابخانه ملی ایران ۱۲۷۳۵۱۱

کتاب رودخانه‌ها و دشت‌های سیلابی نوشته پروفیسور جان بریج، حاصل سالهای پژوهش و تجربه‌ی این پژوهشگر است. این کتاب در ده فصل تنظیم شده که به علت حجم زیاد، مترجمان محترم آقایان دکتر رضایی مقدم و دکتر مهدی ثقفی بر آن شدند تا آن را در دو جلد پنج فصلی بر اساس محتوا ترجمه و تنظیم نمایند. اثر حاضر به عنوان جلد اول در پنج فصل در زمینه مطالعه سیستم‌های رودخانه‌ای و اشکال حاصل از فعالیت آنها با تأکید بر دینامیک و فرآیندها، تهیه شده است. فصل اول شامل کلیاتی درباره‌ی سیستم‌های رودخانه‌ای است. فصل دوم به تشریح اصول و مبانی حاکم بر جریان آب رودخانه‌ها می‌پردازد. فصل سوم مربوط به اصول و مبانی انتقال رسوب به وسیله‌ی جریان آب در رودخانه‌هاست. فصل چهارم و پنجم مربوط به اشکال و لندفرمهای حاصل از تقابل جریان آب و حمل رسوب در رودخانه‌ها با توجه به اصول و مبانی حاکم بر آنهاست. در طی دو فصل آخر کتاب، پیرامون لندفرم‌های بسیار متنوع حاصل از فرسایش و رسوب مواد حمل شده در مسیر جریان آب و نیز انواع اشکال و تغییر شکل‌هایی که در مسیر جریان آب ایجاد می‌شود، به تفصیل بحث شده است. در مجموع باید گفت که این کتاب مجموعه‌ی با ارزشی از پژوهش‌های مربوط به ژئومورفولوژی رودخانه‌ای است که می‌تواند مورد استفاده دانشجویان مختلف علوم زمین به ویژه رشته‌های جغرافیای طبیعی، زمین‌شناسی، علوم خاک، علوم آبی، عمران آب، منابع طبیعی، آبخیزداری و غیره قرار گیرد.