




اندیشه‌های نو در فلسفه‌ی جغرافیا
جلد دوم: فلسفه‌های محیطی و مکتب‌های جغرافیایی
مؤلف: دکتر حسین شکویی



اندیشه‌های نو در فلسفه جغرافیا/ حسین شکویی . - تهران : مؤسسه جغرافیایی و کارتوگرافی گیتاشناسی، ۱۳۷۸. - ۳۸۲ ص:، ع. به انگلیسی. کتابخانه. ۳۸۲
قطع: وزیری، ۱۴۰۰۰ ریال. فهرست نویسی بر اساس اطلاعات فیبا.
ص: ع. به انگلیسی. واژه‌نامه. کتابخانه.
مندرجات: ج. ۲. فلسفه‌های محیطی و مکتب‌های جغرافیایی. - ج. ۲ (چاپ اول: ۱۳۸۲). ۳۲۰۰۰ ریال (ج. ۲)
۱. جغرافیا. ۲. فلسفه. الف. مؤسسه جغرافیایی و کارتوگرافی گیتاشناسی.
ب. عنوان.
۸ الف ۸ ش / G ۷۴
۱۳۷۸ کتابخانه ملی ایران
نشانی ناشر: تهران، خیابان انقلاب اسلامی، چهارراه ولی عصر، جنب پارک دانشجو، خیابان رازی،
خیابان استاد شهریار، شماره ۱۵، کد پستی: ۱۱۳۳۳۴۶۱۱، صندوق پستی: ۴۴۱-۱۴۱۵۵
تلفن: ۶۷۰۳۴۶۰، ۶۷۰۳۲۲۱، ۶۷۰۹۲۳۵ و ۶۷۱۳۶۰۲. شماره: ۶۷۰۵۷۸۲
web site: www.gitashenasi.com E- mail: info@gitashenasi.com

دکتر حسین شکویی، استاد گروه جغرافیا و برنامه‌ریزی شهری دانشگاه تربیت مدرس از پیشگامان طرح مباحث فلسفی در جغرافیا در میان جغرافی‌دانان ایران است، که همواره با آثار خود بر غنای این شاخه از جغرافیا افزوده است.

جلد دوم کتاب اندیشه‌های نو در فلسفه‌ی جغرافیا با عنوان: «فلسفه‌های محیطی و مکتب‌های جغرافیایی» جدیدترین اثر ایشان در زمینه‌ی فلسفه جغرافیا می‌باشد که در زمستان سال ۱۳۸۲ توسط مؤسسه جغرافیایی و کارتوگرافی گیتاشناسی به زیور طبع آراسته شده است. جلد اول کتاب حاضر با عنوان: «اندیشه‌های نو در فلسفه‌ی جغرافیا» که برای اولین بار در سال ۱۳۷۵ وارد بازار کتاب شده بود در این فاصله ۵ نوبت چاپ شد و امید است جلد دوم نیز با استقبال جامعه دانشگاهی روبرو شود.


مؤلف در پیشگفتار کتاب آورده است: «به نظر من، اگر ما در ایران نتوانسته‌ایم به بنیان‌های استوار در اندیشه‌های جغرافیایی دست یابیم این واپس ماندگی را باید در عدم توجه به اندیشه‌های فلسفی جستجو کرد».

ساختار کتاب شامل: پیشگفتار جلد دوم و ۱۳ فصل با عناوین: فلسفه‌های محیطی و جغرافیا؛ فلسفه‌های سیاسی، ایدئولوژی و محیط جغرافیایی؛ جغرافیا، داروینیسیم و لامارکیسم؛ ایدئولوژی و آرمانشهرهای اکولوژیک؛ مکتب جغرافیایی رفتار فضایی؛ مکتب جغرافیایی ساختاری؛ مکتب جغرافیایی رادیکال؛ مکتب جغرافیایی فرهنگی نو؛ مکتب جغرافیای اکولوژیک؛ مکتب جغرافیایی آنارشویستی؛ مکتب جغرافیایی انتقادی؛ جغرافیا و برنامه‌ریزی و عصر جغرافیایی نو و پیشنهاد یک تعریف می‌باشد.

مؤلف با بررسی فلسفه‌های سیاسی، اقتصاد سیاسی و نظریه‌های اجتماعی اثری علمی تهیه کرده که علاوه بر جنبه درسی می‌تواند جنبه کاربردی داشته و در تحلیل‌های جغرافیایی و شناخت جغرافیایی نو از جغرافیایی سنتی رهگشا باشد.

برنامه‌ریزی روستایی - با تأکید بر ایران

مؤلف: دکتر حسن مطیعی لنگرودی



برنامه‌ریزی روستایی - با تأکید بر ایران/حسن مطیعی لنگرودی. - مشهد: جهاد دانشگاهی مشهد؛ ۱۳۸۲.

۲۰۰ ص. : نقشه، جدول. - (انتشارات جهاد دانشگاهی مشهد؛ ۲۷۵ : علوم انسانی؛ ۳۱) قطع: وزیری، ۱۶۰۰۰ ریال.

فهرست نویسی بر اساس اطلاعات فیبا.
ص.ع. به انگلیسی: Rural planning - with and emphasis on Iran .

کتابنامه: ص. [۱۸۵] - ۱۹۷.

۱. عمران روستایی - ایران - - برنامه‌ریزی. الف. جهاد دانشگاهی مشهد. ب. عنوان. ۳۰۷/۱۴۱۲۰۹۵۵ HN ۶۷۰ / ۲ / ۸

۱۳۸۲

کتابخانه ملی ایران ۸۲-۲۹۵۵۴

نشانی ناشر: مشهد، سه راه ادبیات، مجتمع دکتر علی شریعتی ص. پ: ۱۳۱۹ - ۹۱۷۳۵

تلفن: ۸۴۳۳۶۱۴-۱۶، ۸۴۰۳۴۶۳

Web site: www.jdmpress.com E-mail: info@jdmpress.com

برای رسیدن به توسعه ملی، ناگزیر به توسعه روستایی هستیم. برنامه‌ریزی و مدیریت روستایی، مهمترین عامل در توسعه ناحیه‌ای است. بنابراین جهت دستیابی به توسعه روستایی، برنامه‌ریزی همه‌جانبه ضرورت دارد، به این مفهوم که برنامه‌ریزی در زمینه توسعه انسانی و توسعه فیزیکی روستاها می‌بایست به‌طور توأم انجام پذیرد.


دکتر حسن مطیعی لنگرودی استاد گروه جغرافیای دانشگاه تهران که پیش از این با آثاری چون جغرافیای اقتصادی خراسان، جغرافیای اقتصادی ایران (کشاورزی)، جغرافیای اقتصادی ایران (صنایع)، جغرافیای کشاورزی ایران، دهها مقاله و طرح پژوهشی در زمینه جغرافیای روستایی صاحب تجربه‌ای ارزشمند در زمینه شناخت و برنامه‌ریزی روستایی می‌باشند، جدیدترین اثر خود را با عنوان: «برنامه‌ریزی روستایی با تأکید بر ایران» در زمستان ۱۳۸۲ روانه بازار کتاب نمود.

ساختار کتاب شامل مقدمه و در برگیرنده‌ی ۸ فصل با عناوین: تعاریف و اهمیت برنامه‌ریزی روستایی؛ روستا و روستانشینی در ایران؛ تاریخچه برنامه‌ریزی روستایی؛ دیدگاهها و نظریه‌های توسعه روستایی؛ روش‌های برنامه‌ریزی برای توسعه فیزیکی روستا؛ روش‌های تعیین مراکز خدمات روستایی؛ برنامه‌ریزی صنایع روستایی و مدیریت جدید برای نوسازی روستایی (تجربه اروپایی و شمال امریکا) می‌باشد.

مؤلف محترم با سودجستن از، بیش از ۲۰۰ منبع فارسی و خارجی، نهایت سعی خود را برای ارایه‌ی کاری در خور به کاربرده و توانسته به خوبی از عهده این مهم برآید. خواندن این کتاب ارزشمند به متخصصان امور روستایی، دانشجویان و سایر دست‌اندرکاران طرح‌های توسعه روستایی پیشنهاد می‌گردد.

کاربرد Arc View در ژئومورفولوژی

مؤلف: دکتر منیژه قهرودی تالی



کاربرد Arc View [آرکویو] در ژئومورفولوژی / منیژه قهرودی تالی - تهران: جهاد دانشگاهی، واحد تربیت معلم، ۱۳۸۳.
 هـ: ۱۴۰ ص. : مصور.
 قطع: وزیری، ۱۵۰۰۰ ریال.
 ISBN 964-6653-27-8
 Application of Arc View in Geomorphology
 ص.ع. به انگلیسی:
 ۱. نظامهای اطلاعاتی جغرافیایی - برنامه‌های کامپیوتری .
 الف. عنوان.
 ۹۱۰/۲۸۵ G ۷۰ / ۲ / ۹ ک ۲
 نشانی‌ناشر: تهران، خیابان شهید دکتر مفتاح ، شماره ۴۹، دانشگاه تربیت معلم، جهاد دانشگاهی، واحد تربیت معلم، صندوق پستی : ۱۸۶-۱۵۶۱۵
 تلفن: ۸۳۰۹۲۹۲ دورنگار : ۸۳۰۲۵۲۴ پخش : ۷۵۰۳۸۲۴
 E-mail : ghahroudi @ saba. tmu. ac. ir

دکتر منیژه قهرودی تالی، استادیار دانشگاه تربیت معلم تهران و مدیر مرکز GIS جهاد دانشگاهی واحد تربیت معلم، اولین کتاب خود در زمینه سیستم‌های اطلاعات جغرافیایی را با عنوان «کاربرد Arc View در ژئومورفولوژی» در بهار ۱۳۸۳ به‌وسیله انتشارات جهاد دانشگاهی واحد تربیت معلم چاپ نمود. کتاب حاضر، کاربرد Extension‌های مهم Arc View (یعنی Geoprocessing، Spatial Analyst، 3D Analyst، Hydrology Modeling، Network Analyst، Xtools) را با مثالهای کاربردی در اجرای پروژه‌های تحقیقاتی شرح داده است. ساختار کتاب شامل پیشگفتار و ۸ فصل با عناوین: آشنایی با نرم‌افزار Arc View؛ ورود، مدیریت و طبقه‌بندی داده‌ها؛ جداول و نمودارها؛ تهیه نقشه و عملیات کارتوگرافی؛ عملیات مربوط به پردازش زمین؛ تحلیل فضایی و مکانیابی (Spatial Analyst)؛ آنالیز ۳ بعدی و تحلیل شبکه می‌باشد.

مؤلف سعی نموده با در اختیار گذاشتن نسخه‌های ۱، ۳ و ۲، ۳ نرم‌افزار Arc View و تمرین‌های مختلف در CD ضمیمه‌ی کتاب و چاپ مطلوب کتاب زمینه‌ای برای آموزش هر چه بهتر مشتاقان GIS فراهم آورد. همچنین با ارایه توضیحات کافی در زمینه مباحث مطرح شده به درک بهتر مطالب توسط خواننده کمک شایانی نموده است. استفاده از این کتاب به اساتید، دانشجویان و عموم علاقمندان توصیه می‌شود.

جایگاه روستا در فرآیند توسعه ملی از دیدگاه صاحب نظران

به کوشش: قدیر فیروزنیا و دکتر عبدالرضا رکن‌الدین افتخاری




جایگاه روستا در فرآیند توسعه ملی از دیدگاه جمعی از صاحب نظران / به کوشش قدیر فیروزنیا، دکتر عبدالرضا رکن‌الدین افتخاری - تهران: موسسه توسعه روستایی ایران، ۱۳۸۲. ج ۳۰۴، ص: جدول.
 قطع وزیری، ۱۷۰۰۰ ریال
 فهرست‌نویسی براساس اطلاعات فیپا.
 The Place of Rural Area in National Development Process from Expert's Point of View
 ص. ع. به انگلیسی
 کتابنامه: ص. ۳۶۹-۳۸۵.
 ۱. روستاها در توسعه. ۲. عمران روستایی - طرح‌ها - مشارکت شهروندان - مقاله‌ها و خطابه‌ها. ۳. عمران روستایی - طرح‌ها و مدیریت - مقاله‌ها و خطابه‌ها. ۴. طرح‌های عمرانی - ایران - مقاله‌ها و خطابه‌ها. الف: افتخاری، عبدالرضا رکن‌الدین، ۱۳۳۴ - ب. عنوان
 ۴ ب / S ۶۱۳ / ۳۰۷/۷۲ کتابخانه ملی ایران ۸۳۹۸-۸۲ م
 نشانی ناشر: تهران، خیابان آیت‌الله طالقانی، بعد از تقاطع شهید مفتاح، پلاک ۴۱۳
 تلفن و نمابر: ۸۸۳۹۱۳۰

انتشارات موسسه‌ی توسعه‌ی روستایی ایران به پیشنهاد معاونت محترم صنایع، عمران و توسعه روستایی وزارت جهاد کشاورزی، در حرکتی نمادین با گرد آوردن نظرات جمعی از صاحب نظران توسعه‌ی روستایی، قصد آن داشته است تا با یک اجماع علمی در عرصه توسعه روستایی، در واقع آغازگر و زمینه‌ساز راهی باشد که به اقدامی عملی در چارچوب توسعه ملی کشور منجر شود. بدین منظور از طریق مصاحبه و مکاتبه با ۱۵ تن از صاحب‌نظران توسعه روستایی به طرح سؤالات ذیل پرداخته است:

- ۱- به نظر شما، روستا چه نقشی در فرآیند توسعه ملی دارد؟
 - ۲- برای ایفای نقش روستا در فرآیند توسعه ملی چه موانع و محدودیت‌هایی وجود دارد؟
 - ۳- چه راهکارهایی را برای رفع موانع فوق پیشنهاد می‌نمایید؟
 - ۴- به نظر شما، اهداف توسعه روستایی چیست؟
 - ۵- به نظر می‌رسد که یکی از موانع اصلی تحقق توسعه روستایی ضعف ساختاری و تشکیلاتی است، برای رفع این مانع چه راهکاری را پیشنهاد می‌نمایید؟
- در این کتاب، پس از چاپ نظرات هر یک از صاحب‌نظران در ارتباط با سؤالات ذکر شده، در انتها به جمع‌بندی و ارائه یک منشور مشترک همت گمارده شده است.
- این اثر از آنجا که دیدگاه جمعی از صاحب نظران رشته‌های مختلف علمی دخیل در امر توسعه روستایی را در بر می‌گیرد، از یک‌سو می‌تواند مرجع خوبی برای بسیاری از پژوهشگران رشته‌های مختلف علمی اعم از جغرافیا، جامعه‌شناسی و برنامه‌ریزی روستایی باشد و از سوی دیگر می‌تواند مورد استفاده مسئولین و برنامه‌ریزان توسعه روستایی کشور واقع شود.

جغرافیای روستایی ایران
پژوهشی پیرامون مدرنیزاسیون و چشم‌انداز زراعی ایران
 مؤلف: دکتر حسن افراخته



جغرافیای روستایی ایران؛ پژوهشی پیرامون مدرنیزاسیون و چشم‌انداز زراعی ایران / حسن افراخته- تهران: آدنا، ۱۳۸۲.
 ۱۳۶ ص. : مصور، جدول، نمودار.
 قطع رقعی ، ۱۲۰۰۰ ریال
 فهرست‌نویسی بر اساس اطلاعات فیبا.
 ISBN 964-7252-65-X:
 Rural Geography of Iran A Research on Modernization and Agricultural Landscape
 ص .ع. به انگلیسی
 کتابنامه : ص. [۱۲۵ - ۱۳۵].
 ۱. جغرافیای روستایی - - ایران. ۲. کشاورزی - - ایران. ۳. کشاورزی صنعتی - - ایران.
 الف. عنوان.
 ۷ ج ۷ الف / GF ۱۲۷
 ۹۱۵/۵
 ۸۲-۹۹۱۳ م
 کتابخانه ملی ایران
 نشانی ناشر: تهران، خیابان انقلاب، روبروی دانشگاه تهران، انتشارات آدنا.
 همراه: ۰۹۱۳۲۸۰۶۱۷۷

در این کتاب جهت بررسی نقش مدرنیزاسیون در چشم‌انداز زراعی ایران، دکتر حسن افراخته (دانشیار گروه جغرافیای دانشگاه سیستان و بلوچستان) ضمن بررسی دو استان گیلان و سیستان و بلوچستان از طریق مطالعات میدانی، سایر استان‌ها را نیز به روش اسنادی و کتابخانه‌ای مورد مطالعه قرار داده است.

ساختار کتاب دارای پیشگفتار، مقدمه و پنج فصل با عناوین: ویژگی‌های مدرنیزاسیون و چشم‌انداز زراعی؛ نقش مکانیزاسیون در تولید روستایی؛ مدرنیزاسیون و تغییرات اجتماعی - اقتصادی چشم‌انداز زراعی؛ مدرنیزاسیون و تحول مرفولوژی زراعی و در جستجوی عوامل و نتیجه‌گیری می‌باشد.

مؤلف در این کتاب ضمن بیان تنگناها و نارسایی‌های ناشی از روند مدرنیزاسیون در چشم‌انداز زراعی، چشم‌انداز زراعی اکولوژیک و پست مدرن را به عنوان شیوه‌ای مطلوب و جایگزین الگوی موجود در مدرنیزاسیون روستایی کشور، پیشنهاد کرده است. این کتاب جهت دانشجویان رشته جغرافیا و سایر رشته‌هایی که در مسایل روستایی به مطالعه می‌پردازند، قابل استفاده خواهد بود.