


اطلس گیتاشناسی استان‌های ایران مؤلف: مؤسسه گیتاشناسی



مؤسسه جغرافیایی و کارتوگرافی گیتاشناسی، واحد پژوهش و تألیف.
اطلس گیتاشناسی استان‌های ایران / تهیه و تدوین واحد پژوهش و تألیف گیتاشناسی؛
زیر نظر سعید بختیاری. - تهران: مؤسسه جغرافیایی و کارتوگرافی گیتاشناسی، ۱۳۸۳.
۲۰۰ ص. : مصور (رنگی)، نقشه (رنگی). - (مؤسسه جغرافیایی و کارتوگرافی گیتاشناسی؛
۳۹۵)

ISBN 964-342-165-1

فهرست نویسی بر اساس اطلاعات فیبا.
پشت جلد لاتینی شده: Atlas-e Gitashenasi- ye- ostanha- ye- Iran.

۱. ایران - نقشه‌ها. ۲. اطلسها. الف. بختیاری، سعید، ۱۳۳۰- ب. مؤسسه جغرافیایی و
کارتوگرافی گیتاشناسی. ج. عنوان
۶۴ الف م ۸ / G۲۲۵۵
۹۱۲/۵۵
نشانی ناشر: تهران، خیابان انقلاب اسلامی، چهارراه ولی عصر، جنب پارک دانشجو،
خیابان رازی، خیابان استاد شهریار، شماره ۱۵، صندوق پستی ۳۴۴۱-۱۴۱۵۵
تلفن: ۶۷۰۳۴۶۰، ۶۷۰۳۲۲۱، ۶۷۰۹۳۳۵، ۶۷۱۳۶۰۳ نمابر ۶۷۰۵۷۸۲


مؤسسه گیتاشناسی تاکنون در زمینه‌ی دانش جغرافیا، پژوهش‌های ارزشمندی انجام داده و با
ارایه‌ی نتایج تحقیقات خود، به ویژه در زمینه‌ی تألیف منابع علمی نقش بسیار مهم و ارزنده‌ای در
کاربرد و بسط و توسعه‌ی دانش جغرافیا ایفا نموده است. این بار نیز با تهیه، تدوین و تألیف اطلس
گیتاشناسی استان‌های ایران گامی بلند در ادامه‌ی مسیر خود برداشته است.

اطلس مذکور از دو دیدگاه مکانی و زمانی به معرفی جایگاه تاریخی ایران و همچنین موقعیت
نسبی آن پرداخته و سپس جدیدترین تقسیمات سیاسی کشور (۳۰ استان) را به نمایش می‌گذارد.
کتاب حاضر در پاسخ به نیاز مبرم علاقه‌مندان به اطلاعات جغرافیایی ایران به صورت منسجم
و با جداول و نقشه‌های تفکیکی و نظام‌مند، به ویژه تفکیک استانی آن و در قالب چهار فصل
جداگانه تهیه شده است.

در فصل اول «ایران از آغاز تا امروز» به صورت اجمالی معرفی شده است. فصل دوم ویژگی‌های
عمومی جغرافیای طبیعی و انسانی را در بردارد. فصل سوم شامل نقشه‌های عمومی و موضوعی از
ایران و جهان است که موقعیت نسبی ایران را در منطقه و جهان، و همچنین چگونگی
پراکندگی‌های جغرافیایی و منابع طبیعی کشور را نشان می‌دهد. فصل چهارم شامل ویژگی‌های
مختلف هر یک از استان‌های کشور در قالب تقسیمات سیاسی می‌باشد. جدول‌ها و نقشه‌های
یکنواختی برای هر استان تدوین گردیده و در ابتدای مطالب هر استان، جدولی از ویژگی‌های
عمومی آن به چاپ رسیده است. به موازات این جدول معمولاً نقشه‌ی موقعیت هر استان نسبت به
سایر استان‌ها قرار دارد و پس از آن نقشه‌ی تقسیمات اداری استان را به همراه جداول مربوطه نیز
آورده است.

اطلس حاضر یک منبع جامع، مختصر و در عین حال کامل و دقیق و قابل استفاده برای مراکز
علمی - تحقیقاتی، سیاسی، جغرافیایی، توریستی، دانشجویان و عموم می‌باشد.

فرآیند برنامه‌ریزی شهری ایران مؤلف: محمدتقی رهنمایی




فرآیند برنامه‌ریزی شهری ایران / محمدتقی رهنمایی، پروانه شاه‌حسینی. - تهران : سازمان مطالعه و تدوین کتب علوم انسانی دانشگاهها (سمت)، ۱۳۸۳.
 نه، ۲۰۴ ص. : جدول . - («سمت»؛ ۸۴۴ : جغرافیا؛ ۶۳)
 بها: ۱۱۰۰۰ ریال.
 ISBN 964-459-888-1
 فهرست نویسی بر اساس اطلاعات فیبا.
 Mohammad Taghi Rahnamaei, Parvaneh Shah Hosseyini.
 Process of Urban Planning in Iran
 ص ۰ به انگلیسی
 واژه‌نامه.
 کتابنامه.
 ۱. شهرسازی - ایران - طرح و برنامه‌ریزی. الف. شاه‌حسینی، پروانه. ب. سازمان مطالعه و تدوین کتب علوم انسانی دانشگاهها (سمت). ج. عنوان.
 HT۱۶۹ / الف / ۹۹
 ۳۰۷/۱۲۱۶۰۹۵۵
 ۳۰۷/۱۲۱۶۰۹۵۵
 م ۸۳-۳۲۲۵۴
 کتابخانه ملی ایران
 نشانی ناشر: تهران، بزرگراه جلال آل احمد، غرب پل یادگار امام (ره)، روبروی پمپ گاز،
 کد پستی: ۱۴۶۲۶
 تلفن: ۴۴۲۴۲۵۰-۲

امروزه افزایش سریع جمعیت باعث بزرگ و بزرگتر شدن اندازه‌ی سکونتگاه‌های شهری شده و شهرهایی با رتبه و اندازه‌های گوناگون را ایجاد کرده است. از طرفی با بالا رفتن اندازه یک سکونتگاه سطوح و زوایای مختلف زندگی، نیازمندی‌های جدیدتری را سبب گشته و زندگی بشر امروز را با پیچیدگی‌هایی مواجه ساخته است. این مشکلات نیاز به برنامه‌ریزی را بیش از پیش ضروری ساخته است. برنامه‌ریزی شهری یکی از جمله برنامه‌های مورد نیاز جامعه‌ی امروز است که با مطالعه و تحقیق بر روی داده‌های موجود و تجزیه و تحلیل آنها به نتایجی دست یافته آنگاه بر اساس آن به پیش‌بینی آینده می‌پردازد و طرحی کارآمد برای آینده ارائه می‌دهد.

به‌طوری‌که اکنون برنامه‌ریزی شهری خود به یک شاخه‌ی علمی میان‌رشته‌ای تبدیل شده است و مورد توجه مدیران، معماران، شهرسازان، جغرافیدانان، اقتصاددانان، جامعه‌شناسان و... می‌باشد. تاکنون کتاب‌ها، مقالات و طرح‌های تحقیقاتی گوناگونی در این زمینه نوشته شده است. از جمله تازه‌ترین اثر دکتر محمدتقی رهنمایی با همکاری دکتر پروانه شاه‌حسینی تحت عنوان «فرآیند برنامه‌ریزی شهری ایران» توسط انتشارات سمت به چاپ رسیده است و شامل هفت فصل می‌باشد. فصل اول به تعاریف و مفاهیم برنامه‌ریزی شهری اختصاص دارد، در فصل دوم اهداف و ضرورت‌های برنامه‌ریزی آمده است. فصل سوم پیشینه‌ی تاریخی شهرسازی و برنامه‌ریزی شهری ایران را در بر دارد. نظام اجرایی و تشکیلات برنامه‌ریزی شهری ایران در فصل چهارم بیان شده است. فصل پنجم به بررسی انواع طرح‌های شهری چون طرح جامع شهر، طرح‌های شهر، طرح تفصیلی، طرح‌های ساماندهی، بهسازی و نوسازی یافت‌های قدیم، آماده‌سازی، شهرهای جدید، کالبدی ملی و انتقال پایتخت اختصاص دارد؛ و عمدتاً به‌عنوان راهنمای عمل و شناخت دانشجویان شهرسازی و معماری، جغرافیای شهری و رشته‌های وابسته، محققان و پژوهشگران، مدیران، برنامه‌ریزان، شهرسازان، معماران و سایر دست‌اندرکاران امور شهری کاربرد مناسبی خواهد داشت.

کوچ‌نشینان و شبانان مؤلف: گزاویه دوپلانول



کوچ‌نشینان و شبانان / گزاویه دوپلانول؛ ترجمه و تلخیص محمدحسین پاپلی یزدی. - تهران: سازمان مطالعه و تدوین کتب علوم انسانی دانشگاهها (سمت)، ۱۳۸۳. ده، ۳۵۰ ص. - («سمت»؛ ۷۷۰: جغرافیا؛ ۵۹) بها: ۱۶۵۰۰ ریال.. ISBN 964-459-807-5 فهرست نویسی بر اساس اطلاعات فیبا. صفحه عنوان به فرانسه: Nomades et pasteurs. کتاب حاضر به واقع خلاصه و ترکیبی است از مقالات بین سال‌های ۱۹۶۱-۱۹۷۱ تحت عنوان «کوچ‌نشینان و شبانان» که در مجله جغرافیایی شرق توسط نگارنده نوشته شده است.

۱. کوچ ۲. چوپانان. الف. پاپلی یزدی، محمدحسین، ۱۳۲۲ - مترجم.
ب. سازمان مطالعه و تدوین کتب علوم انسانی دانشگاهها (سمت). ج. عنوان.
ک ۸ پ/ ۳۸۷ GN ۳۰۵/۹۰۶۹۱۸ ۱۳۸۳
کتابخانه ملی ایران ۱۱۴۰-۸۳ م
نشانی ناشر: تهران، بزرگراه جلال آل احمد، غرب پل یادگار امام (ره)، روبروی پمپ گاز، کد پستی: ۱۴۶۲۶
تلفن: ۲-۴۲۲۴۸۴۲


این بار در عرصه‌ی دانش جغرافیا، ترجمه‌ی اثر استاد، گزاویه دوپلانول را دکتر محمدحسین پاپلی یزدی مایه‌ی کار خود ساخته و با ترجمه و تلخیص روان و شیوا، کتابی تحت عنوان «کوچ‌نشینان و شبانان» را از طریق انتشارات سمت به چاپ رسانیده است.

ساختار کتاب شامل سخن ناشر، یادداشت مترجم، و شش فصل می‌باشد. فصل اول تحت عنوان مباحث نظری کوچ‌نشینی، به بررسی نظریه‌ها و دیدگاه‌های مختلف در مورد نحوه‌ی اهلی کردن دام و چگونگی شکل‌گیری زندگی و اقتصاد کوچ‌نشینی پرداخته است. در فصل دوم که به کوچ‌نشینی در آسیا اختصاص دارد، تاریخچه‌ی شکل‌گیری انواع معشیت شبانی و کوچ‌نشینی در نقاط مختلف و مکان‌های متفاوت جغرافیایی مانند کوه، جنگل، ساحل، مناطق سرد و گرم و نقش یکجانشینی در ایجاد تمدن‌های قدیمی آورده شده است. در فصل سوم به مطالعه‌ی کوچ‌نشینی در اروپا پرداخته و پراکندگی جغرافیایی انواع زندگی کوچ‌نشینی و تغییرات و تحولات سبک زندگی و شیوه‌ی تولید آنها در طی زمان و همچنین چگونگی افول زندگی کوچ‌نشینی سنتی و تحولات معاصر آن بررسی شده است. فصل چهارم این کتاب که به کوچ‌نشینی در افریقا مربوط است، فرم‌های مختلف کوچ‌نشینی، پراکندگی جغرافیایی و ویژگی‌های عمومی آنها را بیان می‌کند. فصل پنجم که به کوچ‌نشینی در دنیای نو (امریکا و استرالیا) اختصاص دارد، مباحثی چون انواع کوچ‌نشینی و مجتمع‌های شبانی و گستره‌ی جغرافیایی آنها در نقاط مختلف عرض جغرافیایی و ارتفاعی بررسی کرده است و سرانجام در فصل ششم به سیاست‌های اسکان کوچ‌نشینان پرداخته، نتایج تحقیقات انجام شده در این زمینه، سیاست‌گذاری‌های انجام شده، اهداف، ضرورت‌ها، فواید و مشکلات اجرای طرح‌های اسکان کوچ‌نشینی در رابطه با نقش دولت آورده شده است.

در قسمت یادداشت مترجم آمده است که مجموعه‌ی مقالات گزاویه دوپلانول نظریات دانشمندان رشته‌های گوناگون از قبیل جامعه‌شناسان، مردم‌شناسان، قوم‌شناسان، هنرمندان، جغرافیدانان، اقتصاددانان، باستانشناسان، روان‌شناسان و بوم‌شناسان را در برمی‌گیرد. از اینرو مطالب این کتاب می‌تواند مورد اقبال پژوهشگران در همه‌ی زمینه‌های علوم انسانی و بوم‌شناختی قرار گیرد.

جغرافیای فرهنگی

مؤلف: مایک کَرنگ



جغرافیای فرهنگی / مایک کرنگ؛ ترجمه مهدی قرخلو. - تهران : سازمان مطالعه و تدوین کتب علوم انسانی دانشگاهها (سمت)، ۱۳۸۳.
پنج، ۲۷۲ ص. - («سمت»؛ ۸۱۲ : جغرافیا؛ ۶۲)
بها : ۱۴۰۰۰ ریال.
فهرست نویسی بر اساس اطلاعات فیپا.
عنوان اصلی:
کتابنامه: ص. ۲۶۹-۲۷۲.
۱. جغرافیای انسانی. الف. قرخلو، مهدی، ۱۳۳۰ - مترجم. ب. سازمان مطالعه و تدوین کتب علوم انسانی دانشگاهها (سمت). ج. عنوان
۷ ج ۳۷ ک / Gf ۴۱ / ۳۰۴/۲
۱۳۸۳
کتابخانه ملی ایران
نشانی ناشر: تهران، بزرگراه جلال آل احمد، غرب پل یادگار امام (ره)، روبروی پمپ گاز،
کد پستی: ۱۴۶۲۶
تلفن: ۲-۴۴۲۴۶۲۵۰

در دنیای امروز همگام با گسترش دامنه‌ی علوم مختلف، دانش جغرافیا نیز وسعت قابل ملاحظه‌ای یافته است. اگرچه تولید و بسط علم وظیفه‌ی هر رشته و شاخه‌ی علمی است اما دانش جغرافیا به دلیل ماهیت کلی‌نگری و جایگاه میان‌رشته‌ای خود نیاز بیشتری به مطالعه و تحقیق، تألیف و ترجمه از تمامی دانش‌ها و شاخه‌های علمی دارد. یکی از دیدگاه‌هایی که در مطالعات جغرافیایی اهمیت بسیار بالایی دارد دیدگاه فرهنگی است. زیرا فضا که محور مطالعات جغرافیا محسوب می‌شود، ساخته و پرداخته‌ی فرهنگ می‌باشد. از اینرو مطالعه‌ی فرهنگ‌های مختلف از منظر جغرافیا و یا به عبارتی پراکندگی فرهنگی، ویژگی‌های فرهنگ‌ها، تعامل و تقابل فرهنگ‌ها با یکدیگر و تأثیرپذیری و تأثیرگذاری آنها نسبت به فضای جغرافیایی در قالب جغرافیای فرهنگی ممکن خواهد بود. در این راستا دکتر مهدی قرخلو اثر مایک کرنگ را تحت همین عنوان (جغرافیای فرهنگی) ترجمه نموده است.

ساختار این کتاب مشتمل بر سخن ناشر، مقدمه‌ی مترجم و پانزده فصل می‌باشد. به عقیده‌ی مترجم پدیده‌ای که در جغرافیای معاصر «تحول فرهنگی» نامیده می‌شود، شیوه‌های جدید تفکر را درباره‌ی جغرافیا و فرهنگ برای ما به ارمغان آورده است. به عبارت دیگر جغرافیای فرهنگی، فرهنگ را از دیدگاه جغرافیایی معرفی می‌کند. به اعتقاد ایشان جغرافیای فرهنگی چهارچوبی از ارتباط رشته‌های مختلف علمی را همراه با نشاط و پیچیدگی خاصی ایجاد می‌کند. در این کتاب تغییرات، چندگانگی و پراکندگی فرهنگی از جنبه‌های گوناگون استخراج شده و مثال‌های متعددی از سراسر جهان آورده شده است. ضمن اینکه تغییرات و تنوع جوامع امروزی را برجسته‌تر به نمایش می‌گذارد. از اینرو مطالعه‌ی آن برای کلیه اهل دانش، پژوهش و تحقیق به ویژه دانشجویان رشته‌های علوم انسانی مفید خواهد بود.

هیدرولوژی قاره‌ها مؤلف: کلود کوزاندی



هیدرولوژی قاره‌ها/گ کلود کوزاندی، مارک روبنسون؛ ترجمه احمد معتمد، فرج‌الله محمودی- تهران: سازمان مطالعه و تدوین کتب علوم انسانی دانشگاهها (سمت)، ۱۳۸۳. هجده، ۵۶۹ ص. : مصور، جدول، نمودار. - («سمت»: ۷۹۶: جغرافیا؛ ۶۰) بها: ۲۹۵۰۰ ریال.
ISBN 964-459-835-0
فهرست نویسی بر اساس اطلاعات فیبا.
New trends in
Hydrologie continentale.
عنوان به فرانسه:
کتابنامه.

۱- آشناسی ۲- چرخه آبشناختی ۳- جغرافیای طبیعی ۴- آبهای زیرزمینی.
الف. روبنسون، مارک Robinson, Mark ب. معتمد، احمد، ۱۳۱۴-، مترجم.
ج. محمودی، فرج‌الله، ۱۳۰۹-، مترجم. د. سازمان مطالعه و تدوین کتب علوم انسانی دانشگاهها (سمت). ه. عنوان.
۹۶۹ ک/۶۶۱/۲ GB ۵۵۱/۴۸ ۱۳۸۳
کتابخانه ملی ایران ۸۳-۹۴۰۱ م

نشانی ناشر: تهران، بزرگراه جلال آل احمد، غرب پل یادگار امام (ره)، روبروی پمپ گاز،
کد پستی: ۱۴۶۲۴
تلفن: ۴۴۲۴۶۲۵۰-۲

فهمیدن هدف هر علمی است. هدف علم آشناسی مطالعه‌ی چرخه‌ی آب در تمام حالات آن است. آب در طبیعت حجم مشخصی دارد، اما توزیع آن در سطح زمین بسیار نابرابر است. بخش اعظم آن مربوط به اقیانوس‌ها است (۹۷/۵ درصد) و بقیه‌ی آن که حدود ۲/۵ درصد را شامل می‌شود به شکل برف، یخ، آب جاری و آبهای زیرزمینی در سطح خشکیها پراکنده است. بخش کوچکی از آب در جو زمین به شکل بخار موجود است. بیش از $\frac{1}{2}$ از آب موجود در قاره‌ها نیز به صورت یخ‌های ثابت قطبی می‌باشد. بنابراین چرخه‌ی آب فقط قسمت بسیار کمی از حجم آب موجود در کره‌ی زمین را در برمی‌گیرد. با این وجود، زندگی در سطح زمین به همین بخش ناچیز وابسته است. ضمناً در اینجا، همین بخش کوچک آب، موضوع مطالعه‌ی آشناسی می‌باشد.

آشناسی با علوم اجتماعی نیز ارتباط دارد. چرا که گفته می‌شود در آینده جنگها بر سر آب اتفاق خواهد افتاد. احتیاج به آب، خواه به علت افزایش جمعیت کره‌ی زمین و خواه به دلیل بالا رفتن سطح زندگی، دائماً در حال افزایش است. همین نیاز مبرم، ضرورت مطالعه، تحقیق و برنامه‌ریزی محیطی را ایجاد می‌کند که خود نیازمند منابع علمی و عملی متعدد است. در همین راستا دکتر احمد معتمد و دکتر فرج‌الله محمودی، اقدام به ترجمه‌ی اثر کلود کوزاندی و مارک روبنسون نموده و منبع علمی ارزشمندی تحت عنوان هیدرولوژی قاره‌ها به جامعه‌ی دانشگاهی و مطالعاتی- تحقیقاتی هدیه کرده‌اند. این کتاب شامل مقدمه‌ی مترجمان، پیشگفتار، مقدمه، چهار بخش و ده فصل است که ضمن شرح چرخه‌ی آب و ترانزنامه‌ی آشناسی به تشریح مراحل چرخه‌ی آبشناختی می‌پردازد. تمام مفاهیم پایه‌ای را که برای درک فرایندهای آشناسی ضروری است فراهم می‌آورد و پیامدهای اعمال انسان را بر این رفتارهای آبشناختی بررسی می‌کند. بنابراین کتاب حاضر در اصل از دیدگاه جغرافیایی نوشته شده است. زیرا تعامل بین جوامع انسانی و محیط‌های طبیعی را مورد توجه قرار می‌دهد. از اینرو مطالعه‌ی آن به دانشجویان، محققان و برنامه‌ریزان مرتبط با موضوع آب و آشناسی پیشنهاد می‌گردد.

نظریه‌های شهر و پیرامون

مؤلف: دکتر محمد حسین پاپلی یزدی

حسین رجبی سناجردی



نظریه‌های شهر و پیرامون / محمدحسین پاپلی یزدی و حسین رجبی سناجردی. - تهران سازمان مطالعه و تدوین کتب علوم انسانی دانشگاهها (سمت)، ۱۳۸۲. ده، ۳۷۸ ص. : مصور، جدول. - («سمت»؛ ۷۲۵: جغرافیا؛ ۵۵).

ISBN 964-459-762-1

فهرست نویسی بر اساس اطلاعات فیبا.
ص.ع. به انگلیسی
The Theory of Urban and Surrounding.

کتابنامه. ص. ۳۴۶-۳۷۳؛ همچنین به صورت زیرنویس.
نمایه.

۱. شهرسازی ایران ۲. زمینداری شهری- ایران ۳. عمران روستایی- ایران.
الف. رجبی سناجردی؛ حسین. ب- سازمان مطالعه و تدوین کتب علوم انسانی دانشگاهها (سمت). ج. عنوان.
۲ پ ۹ الف/ ۱۶۹ HT
کتابخانه ملی ایران
نشانی ناشر: تهران، بزرگراه جلال آل احمد، غرب پل یادگار امام (ره)، روبروی پمپ گاز،
کد پستی: ۱۴۶۲۴
تلفن: ۳ و ۴۲۳۴۸۴۴
Email: info@samt.ac.ir web site: www.Samt.Ac.ir

دکتر محمدحسین پاپلی یزدی، استاد گروه جغرافیای دانشگاه تربیت مدرس که در زمستان سال ۱۳۸۱ کتاب «نظریه‌های توسعه روستایی» را با همکاری محمدامیر ابراهیمی توسط انتشارات سمت به چاپ رسانده بود؛ این بار نیز با اعتقاد به توسعه همزمان شهر و روستا و مکمل بودن این دو مقوله در واپسین روزهای سال ۱۳۸۲ کتابی جدید تحت عنوان: «نظریه‌های شهر و پیرامون» را با همکاری حسین رجبی سناجردی به رشته‌ی تحریر درآورد و توسط انتشارات سمت به زیور طبع آراست.

کار شایسته‌ای که توسط مؤلفان محترم با فروتنی تمام صورت گرفته پیشکش نمودن کتاب «نظریه‌های شهر و پیرامون» به دکتر حسین شکوئی استاد مسلم جغرافیای کشورمان است. ساختار کتاب در برگزیده‌ی مقدمه و فصول یازده‌گانه: کلیات؛ مفاهیم توسعه شهر و روستا؛ نظریات رشد، ساخت و طراحی شهر؛ مروری بر برخی نظریات کلانشهری؛ نظریات شهرهای جدید؛ نظریات سازمان فضایی؛ نظریات شهرگرایی و مهاجرت؛ نظریات روابط شهر و روستا؛ نظریه‌های اجتماعی و فضا و مکتب اقتصاد سیاسی فضا؛ نظریات مدیریتی و مشارکتی شهر؛ نظریات زیست‌محیطی شهر، کتابنامه‌ای ۲۸ صفحه‌ای و فهرست اعلام می‌باشد.

زیرفصل‌های متنوع و سود جستن از ۳۸۲ منبع فارسی و ۱۹ منبع خارجی از مهمترین امتیازات کتاب حاضر است که زحمت نویسندگان در تدوین کتاب را مشخص می‌سازد، گرچه به نظر می‌رسد جای بسیاری از دیدگاه‌های نو در خصوص مسائل شهری در این کتاب خالی است که احتمالاً در جلد دومی که توسط مؤلفان تهیه خواهد شد، این نقیصه نیز برطرف خواهد شد، انتظار می‌رود این اثر بعنوان کتابی پایه و کلاسیک مورد استفاده دانشجویان قرار گیرد. در عین حال امید است مسئولین و برنامه‌ریزان نیز از نظریه‌های متنوع و گوناگون ارائه شده در کتاب بهره‌مند شوند.