


## معرفی کتاب

### پویایی نظام شهری در ایران مؤلف: دکتر اصغر نظریان




سرشناسه: نظریان ، اصغر  
عنوان و نام پدیدآور: پویایی نظام شهری ایران، تألیف: دکتر اصغر نظریان  
مشخصات نشر: تهران، مبتکران، پیشروان، ۱۳۸۸  
مشخصات ظاهری: ۳۱۲ ص، مصور.  
انتشارات مبتکران: ۱۳۶۵  
شابک: ۰۰ - ۳۳۸ - ۰۷ - ۹۶۴ - ۹۷۸  
فهرست‌نویسی بر اساس اطلاعات فیپا  
رده‌بندی کنگره: ۴۱۷۶۳۲ / ۵ / ۲۶ / ۳۰۶۰ LB  
رده‌بندی دیویی: ۳۷۳/۷۶۶۰۲۳ شماره کتابخانه ملی: ۴۹۲۲۳ - ۸۸ م

مراحل تحول نظام شهری ایران، یعنی گذر از ایران‌شهرها با مورث فرهنگی، تاریخی، سوابق و قدمت آنها به شهر دولت در دوره استقرار نظام سرمایه‌داری و گذار از شهر دولت در آغاز تحول ناشی از سرمایه‌داری پیرامونی به کلان‌شهرها و شهرهای بزرگ، تحولاتی است که بازتاب آن را در درون شهرها و شبکه نظام شهری کشورمان شاهد می‌باشیم. از آنجایی که مشارکت در پرورش مدنی و شهروندی یکی از اهداف جغرافیا و نیاز کنونی جوامع انسانی در دنیای امروز است، قابل فهم کردن ساختار اجتماعی شهرها به معنای پذیرش نوع جدید از حقوق شهروندی، در نظام پویا و پیشرفته کشور ضرورت بهره‌مندی از کتاب "پویایی نظام شهری در ایران" که در واقع مکمل کتاب جغرافیای شهری ایران است که در سال ۱۳۷۴ در دانشگاه پیام نور از آقای دکتر اصغر نظریان انتشار یافته، را حتمی می‌سازد.

این کتاب شامل ۹ فصل بوده که از نظر مفهومی، موضوعی و مطالعاتی در ۳ بخش قابل تقسیم‌بندی است. بخش اول شامل فصول اول تا چهارم، بطور بنیادی مجموعه تحولات تاریخی شهرنشینی در ارتباط با نظام‌های سیاسی، اجتماعی، اقتصادی و فرهنگی را مورد بحث قرار داده و در عین حال روابط سیستماتیک شهرها و دگرگونی آنها را بررسی و اشکال فضایی آنها نیز ترسیم شده است. بخش دوم شامل فصل‌های پنجم و ششم: مطالعه و بررسی تحولات شهری معاصر از انقلاب مشروعیت تا دوران حاضر را مورد امعان نظر قرار داده و تحولات ناشی از نفوذ سرمایه‌داری و استقرار آن را در نظام شهری ایران مورد تحلیل و ارزیابی قرار داده است. در بخش سوم شامل فصول هفتم و هشتم، سازمان فضایی شبکه شهری، الگوهای ارزیابی و جایگاه نظام شهری ایران در برنامه‌ریزی‌های توسعه ملی و نظام برنامه‌ریزی کشور مد نظر قرار گرفته و در نهایت در فصل نهم چالش‌ها و سیاست‌ها و راهبردهای نظام شهری ارائه و تحلیل گردیده است.

این کتاب که با استفاده از آمار سرشماری نفوس و مسکن ۱۳۸۵ کشور به روز شده، می‌تواند مکمل مناسبی بر کتاب جغرافیای شهری ایران که قبلاً از همین نویسنده به چاپ رسیده باشد و مورد استفاده دانشجویان جغرافیا و برنامه‌ریزی شهری و سایر رشته‌های وابسته قرار گیرد.

## مقدمه‌ای بر برنامه‌ریزی و مدیریت گردشگری شهری مؤلفان: دکتر مسعود تقوایی، محمود اکبری




سرشناسه: تقوایی، مسعود، ۱۳۴۵  
عنوان و نام پدیدآور: مقدمه‌ای بر برنامه‌ریزی و مدیریت گردشگری شهری / مسعود تقوایی، محمود اکبری  
مشخصات نشر: اصفهان: پیام علوی، ۱۳۸۸. مشخصات ظاهری: ۲۶۲ ص.  
شابک: ۹۷۸-۹۶۴-۲۵۶۴-۰۸-۴ وضعیت فهرست‌نویسی: فیبا  
موضوع: جهانگردی - برنامه‌ریزی موضوع: جهانگردی - مدیریت  
شناسه افزوده: اکبری، محمود، ۱۳۵۸  
رده‌بندی کنگره: ۱۳۸۸ ت ۷ / آ ۱۵۵ / G رده‌بندی دیویی: ۳۳۸/۴۷۹۱  
شماره کتابشناسی ملی: ۱۷۹۰۴۶۲

گردشگری شهری علاوه بر اینکه یکی از پردرآمدترین نوع گردشگری قلمداد می‌شود، که این صنعت بر شهرهای توریستی کشورهای جهان تأثیرات مثبت و منفی انکارناپذیری نیز در زمینه‌های مختلف اقتصادی، اجتماعی، اکولوژیکی و غیره داشته است. از آنجایی که هدف از برنامه‌ریزی و مدیریت گردشگری شهری تا حد امکان نیازمند تخمین اثرات مثبت و کاهش عوارض منفی است؛ از این‌رو برنامه‌ریزی‌های جامع و راهبردهای مؤثر مدیریت گردشگری شهری ضروری به نظر می‌رسد.

در این راستا آقای دکتر مسعود تقوایی عضو هیأت علمی گروه جغرافیایی دانشگاه اصفهان و آقای محمود اکبری، اقدام به تحریر کتاب مقدمه‌ای بر برنامه‌ریزی و مدیریت گردشگری شهری نموده‌اند که توسط انتشارات پیام علوی اصفهان منتشر شده است. این کتاب در یازده فصل به رشته تحریر درآمده که نویسندگان در فصل اول؛ به بررسی تاریخچه و پیشینه مطالعات گردشگری شهری، در فصل دوم؛ موضوعاتی همچون ماهیت گردشگری پایدار و غیره، فصل سوم؛ جایگاه گردشگری شهری در مطالعات گردشگری، فصل چهارم؛ مبانی نظری گردشگری پایدار شهری و در فصل پنجم؛ فناوری اطلاعات، گردشگری مجازی و غیره پرداخته‌اند. در عین حال در فصل ششم؛ سازمان‌های مرتبط با برنامه‌ریزی و مدیریت گردشگری شهری مورد بررسی قرار گرفته، و در فصل هفتم؛ برنامه‌ریزی گردشگری شهری و فصل هشتم؛ برنامه‌ریزی گردشگری در شهرهای تاریخی را مورد مذاقه قرار داده است. در فصل نهم؛ مدیریت گردشگری و فصل دهم؛ طراحی تأسیسات مربوط به گردشگری شهری و در نهایت در فصل یازدهم به بررسی تنگناهای گردشگری شهری در ایران پرداخته‌اند.

این کتاب که به صورت سیستماتیک به موضوع گردشگری شهری پرداخته، به عنوان کتابی پایه در آموزش برنامه‌ریزی و مدیریت گردشگری شهری برای دانشجویان رشته جغرافیا به ویژه گرایش توریسم و استفاده اساتید و پژوهشگران مرتبط با حیطه گردشگری و همچنین برنامه‌ریزان و مدیران شهری و منطقه‌ای به نسبت زیادی راهگشا خواهد بود.

## شناسایی نقاط با ارزش شهری مفاهیم، مبانی، تئوری‌ها و انواع ارزش‌های شهری مؤلف: دکتر محمدرحیم رهنما




رهنما، محمدرحیم  
شناسایی نقاط با ارزش شهری (مفاهیم، مبانی، تئوری‌ها و انواع ارزش‌های  
شهری) / تألیف محمدرحیم رهنما و همکاران.  
مشهد: جهاد دانشگاهی مشهد، ۱۳۸۸.  
۱۴۰ ص. مصور، نقشه، جدول، (انتشارات جهاد دانشگاهی مشهد، ۳۸۹:  
علوم انسانی، ۶۰)  
کتابنامه: ص. [۱۳۷] - ۱۳۹.  
ISBN: 964-324-197-1  
۱- شهرسازی-- ایران ۲- فضاهای عمومی -- ایران  
الف. جهاد دانشگاهی مشهد ب. عنوان  
۹۲ ش ۹ ز / NA ۹۲۴۷ / ۷۱۱/۴۹۹۵۵

در جهان معاصر شهری شده، با توجه به اهمیت ارزش‌های شهری در هویت بخشی به شهرها از یک طرف و جایگاه آنها در فرایند توسعه اقتصادی پایدار شهری مبتنی بر اقتصاد فرهنگی از طرف دیگر، به همراه اقدامات گسترده فعالیت‌های نوسازی شهری لزوم شناسایی نقاط با ارزش شهری را دوچندان می‌نماید. در راستای دستیابی به اهداف فوق دکتر محمدرحیم رهنما و همکاران، اقدام به تألیف کتابی تحت عنوان شناسایی نقاط با ارزش شهری با تأکید بر شناسایی نقاط با ارزش شهری شهر مشهد، نموده‌اند. کتاب مذکور که توسط انتشارات جهاد دانشگاهی مشهد به چاپ رسیده در چهار فصل تدوین شده است. مفاهیم مربوط به ارزش، هویت، انواع ارزش‌ها و سلسله مراتب آنها از مباحث مطرح شده در فصل اول کتاب است.

در فصل دوم به پیشینه و انواع ارزش‌های شهری و در فصل سوم به شناسایی ارزش‌های شهری در شهر مشهد پرداخته شده است. در نهایت نتیجه‌گیری و ارائه پیشنهادات، مطالب مطرح شده در فصل انتهایی کتاب را تشکیل می‌دهد.

رویه سیستمی حاکم بر تدوین کتاب و توجه به طرح ضرورت و اهمیت ارزش‌های شهری در توسعه پایدار به همراه چگونگی تبدیل ارزش‌های شهری به هویت در ابعاد علمی و نظری، راهنمای مناسبی برای متولیان و نهادها و دستگاه‌های اجرایی شهری (شهرداری‌ها) و رشته‌های مرتبط به علوم شهرشناسی از جمله محققان و دانشجویان رشته‌های شهرسازی، جغرافیا و برنامه‌ریزی شهری، معماری، مدیریت امور شهری و سایر رشته‌های وابسته می‌باشد.

## مدیریت روستایی با تأکید بر ایران مؤلف: دکتر حسن افراخته



سرشناسه: افراخته، حسن - ۱۳۳۴  
 عنوان و نام پدیدآور: مدیریت روستایی با تأکید بر ایران / حسن افراخته  
 مشخصات نشر: تهران: گنج هنر، ۱۳۸۸  
 مشخصات ظاهری: ۱۶۴ صفحه: جدول، نمودار.  
 شابک: ۹۷۸-۹۶۴-۲۹۰۴-۲۶-۶  
 وضعیت فهرست‌نویسی: فیپا موضوع: عمران روستایی - ایران - مدیریت  
 موضوع: عمران روستایی موضوع: مدیریت  
 رده‌بندی کنگره: ی ۹ ع ۱۳۸۷۸ / ۲ / ۶۷۰ HN  
 رده‌بندی دیویی: ۳۰۷/۱۴۱۲۰۹۵۵ شماره کتابشناسی ملی: ۱۵۷۸۷۳۷

امروزه در مطالعات روستایی شناخت مدیریت جامعه و ایجاد نهادهای مهم توسعه‌ای و به تبع آن شناخت ساختار و عملکرد آنها از ضروریات این مجموعه مباحث قلمداد می‌گردد. در این بین حفظ امنیت، شکوفایی استعدادها، خلاقیت و نوآوری‌ها، ایجاد فرصت‌های برابر برای همه مردم و هموار کردن راه ترقی و پیشرفت و تأمین رفاه جامعه از وظایف دولت‌ها محسوب می‌شود و دستیابی به چنین اهدافی جز از طریق برقراری نهادهای مبتنی بر شناخت علمی ساختار، عرف، عادات و سنن جامعه و ارزیابی علمی آن، میسر نمی‌باشد. کتاب حاضر که توسط دکتر حسن افراخته تألیف شده، در واقع در راستای اهداف مذکور و نوعی پیوند بین دانش انسانی جغرافیا و حرفه انسانی مدیریت قلمداد می‌گردد. فصل اول این مجموعه، تئوری‌هایی را که به نحوی با مدیریت روستایی در ارتباط می‌باشد، مرور می‌نماید. فصل دوم اهداف و ابعاد مدیریت روستایی را مورد بررسی قرار داده و جزئیات مدیریت منابع طبیعی را از نظر علمی مطالعه می‌نماید. فصل سوم به مدیریت روستایی در ایران اختصاص دارد که در آن ضمن ارائه تحلیلی از مدیریت روستایی در ایران، کارکردهای آن در سه مقطع قبل از اصلاحات اراضی دهه چهل، بعد از اصلاحات اراضی و بعد از انقلاب اسلامی بررسی شده است. عوامل مؤثر بر مدیریت روستایی ایران در فصل چهارم مورد مطالعه قرار گرفته است که در آن با تکیه بر مطالعات موردی مسائل و مشکلات مدیریت نوین روستایی مورد تجزیه و تحلیل قرار گرفته است. اشاره‌ای به برخی مسائل کلیدی در مدیریت روستایی دوران حاضر تحت عنوان "واپسین کلام" فصل پایانی این کتاب را تشکیل می‌دهد.

استفاده از کتاب مدیریت روستایی با تأکید بر ایران، به متولیان و نهادهای اجرایی مسائل روستایی، محققان و پژوهشگران مرتبط با این حوزه و همچنین دانشجویان جغرافیا به ویژه برنامه‌ریزی روستایی توصیه می‌گردد.